

FICHA TÉCNICA REFERENCIAL DE PUNTO CRÍTICO PARA EL MANTENIMIENTO DE CAUCE, EN EL SECTOR LOS ANGELES, DISTRITO DE PANGOA, PROVINCIA DE SATIPO- DEPARTAMENTO DE JUNIN

FTR-MG-PREV N° 0038-2026-ANA-AAA,U-ALA,PE

PROPUESTA DE LA ACTIVIDAD: LIMPIEZA, DESCOLMATACIÓN Y CONFORMACION DE BORDOS CON MATERIAL PROPIO DEL CAUCE DEL RIO ENE, SECTOR LOS ANGELES, DISTRITO DE PANGOA, PROVINCIA DE SATIPO, DEPARTAMENTO DE JUNIN

1. UBICACIÓN:

AAA ALA Fecha

1.1. Ubicación política

Departamento Provincia Distrito Sector

1.2. Ubicación hidrográfica

Unidad hidrográfica Cuerpo de agua

1.3. Ubicación geográfica - Coordenadas UTM (Datum: WGS 84)

	Inicial			Final			Margen	Observación
	Este (X):	Norte (Y):	Zona	Este (X):	Norte (Y):	Zona		
TRAMO	608,019.00	8,705,547.00	18L	607,455.00	8,706,932.00	18L	IZQUIERDA	

2.- EVALUACIÓN DE LA ZONA EXPUESTA A INUNDACIONES::

2.1.- TIPO DE PELIGRO

inundacion ☒ flujo de detritos ☐ erosión fluvial ☒

2.2. Nivel de Peligro

Alto ☒ Muy Alto ☐

2.2.- GEOLOGÍA

El río Ene en el sector del centro poblado Los Angeles se desarrolla sobre una geología característica de la ceja de selva, dominada por depósitos aluviales recientes compuestos por gravas redondeadas, cantos rodados de origen ígneo y metamórfico, arenas gruesas y sedimentos limosos producto del transporte fluvial de alta energía. Las laderas cercanas presentan suelos residuales derivados de rocas sedimentarias y volcánicas altamente meteorizadas, con estratos de mediana a baja cohesión que favorecen procesos de deslizamiento superficial y erosión. La heterogeneidad de los materiales no consolidados facilita la socavación lateral y la migración natural del cauce en épocas de crecida.

Gravoso	<input checked="" type="checkbox"/>	Arenoso	<input checked="" type="checkbox"/>	Limos y arcillas	<input checked="" type="checkbox"/>
---------	-------------------------------------	---------	-------------------------------------	------------------	-------------------------------------

Suelo gravoso (mayores a 2") y arenoso (2 mm - 0.1 mm, con presencia de limos y arcillas (<0.1 mm))

Los tipos de materiales existentes en el cauce de la quebrada son: grandes cantidades grava (mayores a 2"), con presencia de arena y un pequeño porcentaje de material fino (limos y arcillas).

Geodinámica externa:

Lluvias:

El distrito de Pangoa se encuentra en una de las zonas con mayor intensidad pluviométrica de la región Selva Central, con precipitaciones anuales que varían entre 1800 y 2500 mm. Las lluvias se distribuyen durante gran parte del año, intensificándose entre noviembre y abril con episodios convectivos de alta intensidad que generan picos de escorrentía y saturación del suelo. Estos eventos de lluvia intensa condicionan la activación de quebradas afluentes, aumento del caudal del río Ene y crecimiento rápido del nivel del agua en zonas bajas.

Erosión Pluvial:

La erosión pluvial en el margen del río Ene en el centro poblado Los Angeles se manifiesta mediante escorrentía superficial concentrada, desprendimientos de suelos y procesos de socavación en taludes ribereños poco consolidados. Durante lluvias intensas, la energía del flujo incrementa el arrastre de sedimentos finos y gruesos, generando formación de cárcavas, pérdida de suelo agrícola y debilitamiento de la base de las riberas, lo que favorece derrumbes y retrocesos laterales del cauce.



Firmado digitalmente por
WISSAR AQUINO
 Luisa Jhara FAU
 20520711865 hard
 Motivo: En señal de Conformidad



Firmado digitalmente por CASAS
CARDENAS Mitchael Eusebio FAU
 20520711865 hard
 Motivo: En señal de Conformidad



2.3.- HIDROLOGIA

El río Ene presenta en este sector un régimen hidrológico altamente dinámico, caracterizado por caudales moderados a altos influenciados por la constante alimentación de ríos tributarios provenientes de la ceja de selva. Su respuesta hidrológica es rápida ante episodios de lluvia intensa, generando crecidas súbitas con elevado transporte sólido compuesto por gravas, arenas y troncos, lo que modifica periódicamente la sección hidráulica y aumenta el riesgo de desbordes. La combinación de alta precipitación, pendientes variables y materiales sueltos convierte este tramo del Ene en un sistema con alta probabilidad de inundaciones locales, afectación de viviendas cercanas, áreas de cultivo y tramos de caminos rurales.

2.4.- ELEMENTOS EXPUESTOS:

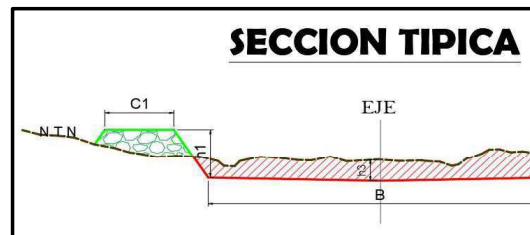
DESCRIPCIÓN	CANT.	UNIDAD	COMENTARIO
01. POBLACION AFECTADA	211	Hab.	
02. VIVIENDAS EN RIESGO:	64	UNIDAD	
03. INSTITUCION EDUCATIVA:	2	UNIDAD	primaria y secundaria
04. CENTROS DE SALUD	0	UNIDAD	
05. AREAS DE CULTIVO:			
06. CABEZAS DE GANADO:	0		
07. INFRAESTRUCTURA DE RIEGO (Canal, Bocatoma, Reservorio, Otros)	0	KM	
08. INFRAESTRUCTURA VIAL (Km)	2	Km	
09. INFRAESTRUCTURA DE SERVICIOS (agua y saneamiento)	0		
10. INFRAESTRUCTURA ELECTRICA	0		
11. OTROS			

3.- PROPUESTA TECNICA:

3.1.- Actividades

Tipo	Unidad de medida	Cantidad	Descripción de la propuesta	Observaciones
LIMPIEZA Y DESCOLMATACIÓN	Km	1,95	Limpieza y Descolmatación del cauce de río.	
CONFORMACION DE BORDO CON MATERIAL PROPIO	Km	1,95	Conformación de bordos con material propio en margen izquierda	
ELIMINACION DE MATERIAL EXCEDENTE	m3	-	Eliminación de material excedente	

4.-ESQUEMA DE PROPUESTA TÉCNICA:



Firmado digitalmente por
WISSAR AQUINO
Luisa Jhara FAU
20520711865 hard
Motivo: En señal
de Conformidad

Profesional de la ALA que ha
elaborado la ficha referencial



Firmado digitalmente por CASAS
CARDENAS Mitchael Eusebio FAU
20520711865 hard
Motivo: En señal de Conformidad

Administrador de la
Administración Local Del Agua



5.- VISTA SATELITAL



6. PANEL FOTOGRÁFICO DE ZONA VULNERABLE

FOTOGRAFIA N°1 Y N°2. Se observa la poblacion expuesta a inundacion. Los meses de diciembre a abril Los Angeles del distrito de Pangoa se ven afectados por inundaciones del desborde del Rio Ene.



7.- PRESUPUESTO ESTIMADO:

ITEM	DESCRIPCIÓN	UND.	METRADO	PRECIO S/.	PARCIAL S/.
LIQUEZ, DESCOLMATACIÓN (L=1950.00 m)					
1.00	OBRAS PROVISIONALES				4,590.49
1.01	CARTEL DE IDENTIFICACION DE LA ACTIVIDAD 3.60 x 4.80 m	und.	1.00	1,778.59	1,778.59
1.02	CASETA DE GUARDIANIA Y/O ALMACEN	m2	30.00	93.73	2,811.90
2.00	TRABAJOS PRELIMINARES				33,753.40
2.01	MOVILIZACIÓN Y DESMOVILIZACIÓN DE EQUIPOS Y MAQUINARIA	vje	2.00	10,021.59	20,043.18
2.02	RAMPAS DE ACCESO A LA ACTIVIDAD	m3	750.00	6.03	4,522.50
2.03	TRAZO Y REPLANTEO	Km	1.95	1,881.02	3,667.99
2.04	CONTROL TOPOGRAFICO	Km	1.95	2,830.63	5,519.73
3.00	MOVIMIENTO DE TIERRAS				520,494.00
3.01	LIMPIEZA Y DESCOLMATAACION DE CAUCE DE RIO	m3	32,175.00	7.33	235,842.75
3.02	CONFORMACION DE BORDOS CON MATERIAL PROPIO	m3	32,175.00	7.65	246,138.75
3.03	PERFILADO Y REFINE EN TALUD DE BORDOS	m2	9,750.00	3.95	38,512.50
3.04	ELIMINACIÓN DE MATERIAL EXCEDENTE	m3	0.00	14.49	-
COSTO DIRECTO					558,837.89
GASTOS GENERALES (8%CD)					44,707.03
UTILIDAD (5%CD)					27,941.89
SUB TOTAL					631,486.81
IGV (18%)					113,667.63
TOTAL					745,154.44
SUPERVISIÓN (3%CD)					16,765.14
FICHA DEFINITIVA					10,000.00
PRESUPUESTO TOTAL					771,919.58

SON: SETECIENTOS SETENTA Y UN MIL NOVECIENTOS DIECINUEVE CON 58/100 SOLES



Firmado
digitalmente por
WISSAR AQUINO
Luisa Jhara FAU
20520711865 hard
Motivo: En señal
de Conformidad



Firmado digitalmente por CASAS
CARDENAS Mitchael Eusebio FAU
20520711865 hard
Motivo: En señal de Conformidad



8. CRONOGRAMA DE EJECUCIÓN

ITEM	ACTIVIDAD	UNID.	PLAZO DE EJECUCIÓN (DÍAS)											
			MES 01				MES 2							
			I	II	III	IV	I	II	III	IV	I	II	III	IV
1.00	LIMPIEZA, DESCOLMATACIÓN (L=1950.00 m)													
01.01	OBRAS PROVISIONALES													
01.01.01	CARTEL DE IDENTIFICACIÓN DE LA ACTIVIDAD 3,60 x 4,80 m	und												
01.01.02	MOVILIZACIÓN Y DESMOVILIZACIÓN DE EQUIPOS Y MAQUINARIA	vje												
01.02	OBRAS PRELIMINARES													
01.02.01	RAMPAS DE ACCESO A LA ACTIVIDAD	M3												
01.02.02	TRAZO Y REPLANTEO	km												
01.02.03	CONTROL TOPOGRÁFICO	km												
01.03	MOVIMIENTO DE TIERRAS													
01.03.01	LIMPIEZA Y DESCOLMATACIÓN DE CAUCE DE RÍO	m3												
01.03.03	CONFORMACIÓN DE BORDOS CON MATERIAL PROPIO	m3												
01.03.04	PERFILADO Y REFINE EN TALUD DE BORDOS	m2												
01.03.05	ELIMINACIÓN DE MATERIAL EXCEDENTE	m3												

ACTIVIDADES A REALIZAR PARA EL CUMPLIMIENTO DE LA OBRA

ITEM	ACTIVIDADES	MES 1		MES 2	
		15	30	15	30
1	CONTRATACIÓN				
2	EJECUCIÓN				
3	SUPERVISIÓN				
4	SEGUIMIENTO				
5	LIQUIDACIÓN				

Fecha de elaboración de la ficha:

28/01/2026

NOTA :

* LA PRESENTE FICHA TÉCNICA REFERENCIAL DE PREVENCIÓN PARA LIMPIEZA, DESCOLMATACIÓN Y CONFORMACIÓN DE BORDOS CON MATERIAL PROPIO EN CAUCES EN RÍOS Y QUEBRADAS, CONTIENE INFORMACIÓN REFERENCIAL RESPECTO AL PRESUPUESTO, METRADOS, COSTOS UNITARIOS E INSUMOS; DEBIENDO SER LA FICHA TÉCNICA DEFINITIVA LA QUE ESTABLEZCA EL PRESUPUESTO DE LA ACTIVIDAD.

* LA PROPUESTA TÉCNICA ES REFERENCIAL Y PUEDE VARIAR DE ACUERDO AL ESTUDIO DE LA FICHA TÉCNICA DEFINITIVA



Firmado digitalmente por
WISSAR AQUINO
Luisa Jhara FAU
20520711865 hard
Motivo: En señal
de Conformidad

Profesional de la ALA que ha
elaborado la ficha referencial



Firmado digitalmente por CASAS
CARDENAS Mitchael Eusebio FAU
20520711865 hard
Motivo: En señal de Conformidad

Administrador de la
Administración Local Del Agua



PERÚ

Ministerio
de Desarrollo Agrario
y Riego

PRESUPUESTO REFERENCIAL DE LA ACTIVIDAD

Presupuesto: LIMPIEZA, DESCOLMATACIÓN Y CONFORMACION DE BORDOS CON MATERIAL PROPIO DEL CAUCE DEL RIO ENE, SECTOR LOS ANGELES, DISTRITO DE PANGOA, PROVINCIA DE SATIPO, DEPARTAMENTO DE JUNIN

Lugar: SECTOR LOS ANGELES, DISTRITO DE PANGOA, PROVINCIA DE SATIPO, DEPARTAMENTO DE JUNIN

Fecha : 28/01/2026

ITEM	DESCRIPCIÓN	UND.	METRADO	PRECIO S/.	PARCIAL S/.
LIMPIEZA, DESCOLMATACIÓN (L=1950.00 m)					
1.00	OBRAS PROVISIONALES				4,590.49
1.01	CARTEL DE IDENTIFICACION DE LA ACTIVIDAD 3.60 x 4.80 m	und.	1.00	1,778.59	1,778.59
1.02	CASETA DE GUARDIANIA Y/O ALMACEN	m2	30.00	93.73	2,811.90
2.00	TRABAJOS PRELIMINARES				33,753.40
2.01	MOVILIZACION Y DESMOVILIZACION DE EQUIPOS Y MAQUINARIA	vje	2.00	10,021.59	20,043.18
2.02	RAMPAS DE ACCESO A LA ACTIVIDAD	m3	750.00	6.03	4,522.50
2.03	TRAZO Y REPLANTEO	Km	1.95	1,881.02	3,667.99
2.04	CONTROL TOPOGRAFICO	Km	1.95	2,830.63	5,519.73
3.00	MOVIMIENTO DE TIERRAS				520,494.00
3.01	LIMPIEZA Y DESCOLMATACION DE CAUCE DE RIO	m3	32,175.00	7.33	235,842.75
3.02	CONFORMACION DE BORDOS CON MATERIAL PROPIO	m3	32,175.00	7.65	246,138.75
3.03	PERFILADO Y REFINE EN TALUD DE BORDOS	m2	9,750.00	3.95	38,512.50
3.04	ELIMINACIÓN DE MATERIAL EXCEDENTE	m3	0.00	14.49	-
COSTO DIRECTO					558,837.89
GASTOS GENERALES (8%CD)					44,707.03
UTILIDAD (5%CD)					27,941.89
SUB TOTAL					631,486.81
IGV (18%)					113,667.63
TOTAL					745,154.44
SUPERVISIÓN (3%CD)					16,765.14
FICHA DEFINITIVA					10,000.00
PRESUPUESTO TOTAL					771,919.58

SON: SETECIENTOS SETENTA Y UN MIL NOVECIENTOS DIECINUEVE CON 58/100 SOLES

NOTA: EL PRESUPUESTO ES REFERENCIAL, DEBIENDO SER LA FICHA TECNICA DEFINITIVA LA QUE ESTABLEZCA EL PRESUPUESTO FINAL DE LA ACTIVIDAD U OBRA



Firmado
digitalmente por
WISSAR AQUINO
Luisa Jhara FAU
20520711865 hard
Motivo: En señal
de Conformidad



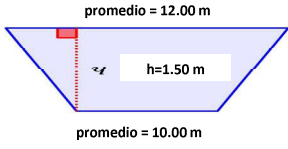
Firmado digitalmente por CASAS
CARDENAS Mitchael Eusebio FAU
20520711865 hard
Motivo: En señal de Conformidad

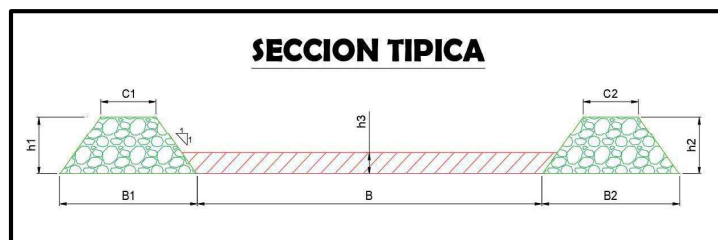
PLANILLA GENERAL DE METRADOS REFERENCIAL DE LA ACTIVIDAD

Proyecto: LIMPIEZA, DESCOLMATACIÓN Y CONFORMACIÓN DE BORDOS CON MATERIAL PROPIO DEL CAUCE DEL RIO ENE, SECTOR LOS ANGELES, DISTRITO DE PANGOA, PROVINCIA DE SATIPO, DEPARTAMENTO DE JUNIN

Ubicación SECTOR LOS ANGELES, DISTRITO DE PANGOA, PROVINCIA DE SATIPO, DEPARTAMENTO DE JUNIN

Fecha : 28/01/2026

Item	Descripción	Unid.	Nro veces	Dimensiones			Parcial	Total
				Largo	Ancho	Altura		
LIMPIEZA, DESCOLMATACIÓN (L=1950,00 m)								
1.00	TRABAJOS PROVISIONALES							
1.01	CARTEL DE IDENTIFICACION DE LA ACTIVIDAD 3,60 x 4,80 m	und.	1.00				1.00	1.00
1.02	CASETA DE GUARDIANA Y/O ALMACEN	m2	1.00	6.00	5.00		30.00	30.00
2.00	TRABAJOS PRELIMINARES							
2.01	MOVILIZACION Y DESMOVILIZACION DE EQUIPOS Y MAQUINARIA	vje	2.00				2.00	2.00
2.02	RAMPAS DE ACCESO A LA ACTIVIDAD	m3						750.00
			1.00	25.00	5.00	6.00	750.00	
2.03	TRAZO Y REPLANTEO	Km	1.00				1.95	1.95
	Descolmatacion			1,950.00				
	Enrocado			0.00				
2.04	CONTROL TOPOGRAFICO	Km	1.00				1.95	1.95
	Descolmatacion			1,950.00				
	Enrocado			0.00				
2.05	DESVIO DEL RIO	M	1.00	-			-	-
1.03	MOVIMIENTO DE TIERRAS							
01.03.01	LIMPIEZA Y DESCOLMATACIÓN DEL CAUCE	m3	1.00	1,950.0	AREA=	16.50	32,175.00	32,175.00
	<div></div>							
01.03.02	CONFORMACIÓN DE BORDOS CON MATERIAL PROPIO	m3	1.00	1,950.0	5.00	3.30	32,175.00	32,175.00
01.03.03	PERFILADO Y REFINE EN TALUD DE BORDOS	m2	1.00	1,950.0	long	5.00	9,750.00	9,750.00
01.03.04	ELIMINACIÓN DE MATERIAL EXCEDENTE	m3	1.00	esp=	10%		-	-



SECCION TIPICA :
 h media = 1.50 m
 B = 20.00 m

NOTA: LOS METRADOS SON REFERENCIALES, DEBIENDO SER LA FICHA TECNICA DEFINITIVA LA QUE ESTABLEZCA LOS VALORES FINALES, DE ACUERDO AL PLANTEAMIENTO ESTRUCTURAL



Firmado digitalmente por
WISSAR AQUINO
 Luisa Jhara FAU
 20520711865 hard
 Motivo: En señal de Conformidad



Firmado digitalmente por CASAS
 CARDENAS Mitchael Eusebio FAU
 20520711865 hard
 Motivo: En señal de Conformidad

Profesional de la ALA que ha
 elaborado la ficha referencial

Administrador de la
 Administración Local Del Agua



Análisis de precios unitarios Referencial de la Actividad

LIMPIEZA, DESCOLMATACIÓN Y CONFORMACION DE BORDOS CON MATERIAL PROPIO DEL CAUCE DEL RIO ENE, SECTOR LOS ANGELES, DISTRITO DE PANGOA, PROVINCIA DE SATIPO, DEPARTAMENTO DE JUNIN

Partida	01.01		CASETA DE GUARDIANA Y/O ALMACEN				
Rendimiento	m2/DIA	20.0000	EQ. 20.0000	Costo unitario directo por : m2		93.73	
Código	Descripción Recurso	Unidad	Cuadrilla	Cantidad	Precio S/.	Parcial S/.	
Mano de Obra							
0101010003	OPERARIO	hh	1.0000	0.4000	28.46	11.38	
0101010004	OFICIAL	hh	1.0000	0.4000	22.40	8.96	
0101010005	PEON	hh	1.0000	0.4000	20.29	8.12	
						28.46	
Materiales							
02041200010005	CLAVOS PARA MADERA CON CABEZA DE kg			0.2500	7.25	1.81	
0204180008	CALAMINA GALVANIZADA e=0.14 mm	m2		0.8000	9.60	7.68	
0231010001	MADERA TORNILLO	p2		6.0000	7.00	42.00	
02310500010007	TRIPLAY LUPUNA E= 6 mm	m2		0.7500	17.24	12.93	
						64.42	
Equipos							
0301010006	HERRAMIENTAS MANUALES	%mo		3.0000	28.46	0.85	
						0.85	

Partida	01.02		CARTEL DE IDENTIFICACION DE ACTIVIDAD				
Rendimiento	und/DIA	1.0000	EQ. 1.0000		Costo unitario directo por : und		1,778.59
Código	Descripción Recurso	Unidad	Cuadrilla	Cantidad	Precio S/.	Parcial S/.	
Mano de Obra							
0101010003	OPERARIO	hh	1.0000	8.0000	28.46	227.68	
0101010004	PEON	hh	2.0000	16.0000	20.29	324.64	
						552.32	
Materiales							
02041200010009	CLAVOS PARA MADERA CON CABEZA DE kg			2.0000	7.25	14.50	
0207030001	HORMIGON	m3		0.4800	40.00	19.20	
0213010001	CEMENTO PORTLAND TIPO I (42,5 kg)	bol		1.2000	30.00	36.00	
0231010001	MADERA TORNILLO	p2		70.0000	7.00	490.00	
02901500260004	GIGANTOGRAFIA SEGUN DISEÑO	und		1.0000	650.00	10.00	
						1,209.70	
Equipos							
0301010006	HERRAMIENTAS MANUALES	%mo		3.0000	552.32	16.57	
						16.57	

Partida	02.01	MOVILIZACION Y DESMOVILIZACION DE MAQUINARIAS Y EQUIPOS					
Rendimiento	glb/DIA	1.0000	EQ. 1.0000	Costo unitario directo por : glb		10,021.59	
Código	Descripción Recurso	Unidad	Cuadrilla	Cantidad	Precio S/.	Parcial S/.	
	Mano de Obra						
0101010005	PEON	hh	6.0000	48.0000	20.29	973.92	
	Equipos					973.92	
0301010006	HERRAMIENTAS MANUALES	%mo		3.0000	973.92	29.22	
03012200010004	CAMION PLATAFORMA 4 x 6 300 HP 19 t hm		0.7500	6.0000	452.00	2,712.00	
0301220011	CAMION SEMI TRAYLER 6 x4 330 HP 35 T hm		1.8750	15.0000	420.43	6,306.45	
						9,047.67	



Firmado digitalmente por
WISSAR AQUINO
Luisa Jhara FAU
20520711865 hard
Motivo: En señal de Conformidad



Firmado digitalmente por CASAS
CARDENAS Mitchael Eusebio FAU
20520711865 hard
Motivo: En señal de Conformidad



Partida	02.03		RAMPAS DE ACCESO A LA ACTIVIDAD			
Rendimiento	m3/DIA	1,000.0000	EQ. 1,000.0000	Costo unitario directo por : m3		6.03
Código	Descripción Recurso	Unidad	Cuadrilla	Cantidad	Precio S/.	Parcial S/.
Mano de Obra						
0101010005	PEON	hh	1.0000	0.0080	20.29	0.16
0101010010	OFICIAL (CONTROLADOR)	hh	0.1000	0.0008	22.40	0.02
						0.18
Equipos						
0301010006	HERRAMIENTAS MANUALES	%mo		3.0000	0.18	0.01
03011800020002	TRACTOR DE ORUGAS DE 300-330 HP	hm	1.0000	0.0080	729.50	5.84
						5.85

Partida	02.04		TRAZO Y REPLANTEO			
Rendimiento	km/DIA	0.5000	EQ. 0.5000	Costo unitario directo por : km		1,881.02
Código	Descripción Recurso	Unidad	Cuadrilla	Cantidad	Precio S/.	Parcial S/.
Mano de Obra						
0101010003	OPERARIO	hh	0.1000	1.6000	28.46	45.54
0101010005	PEON	hh	0.5000	8.0000	20.29	162.32
0101030000	TOPOGRAFO	hh	1.0000	16.0000	29.42	470.72
01010300030003	AYUDANTE DE TOPOGRAFIA	hh	0.5000	8.0000	22.40	179.20
						857.78
Materiales						
02040300010043	FIERRO 3/8"	var		0.5000	22.30	11.15
0213010001	CEMENTO PORTLAND TIPO I (42.5 kg)	bol		3.6000	30.00	108.00
02130300010003	YESO BOLSA 25 kg	bol		3.0000	20.00	60.00
0231040001	ESTACAS DE MADERA	und		50.0000	4.65	232.50
0240020001	PINTURA ESMALTE	gal		0.3500	60.17	21.06
						432.71
Equipos						
0301000014	MIRAS	día	2.0000	4.0000	17.36	69.44
0301000015	JALONES	día	4.0000	8.0000	14.96	119.68
0301000022	ESTACION TOTAL	he	1.0000	16.0000	23.48	375.68
0301010006	HERRAMIENTAS MANUALES	%mo		3.0000	857.78	25.73
						590.53

Partida	02.05		CONTROL TOPOGRAFICO			
Rendimiento	km/DIA	0.2000	EQ. 0.2000	Costo unitario directo por : km		2,830.63
Código	Descripción Recurso	Unidad	Cuadrilla	Cantidad	Precio S/.	Parcial S/.
Mano de Obra						
0101010004	OFICIAL	hh	0.1000	4.0000	22.40	89.60
0101010005	PEON	hh	0.5000	20.0000	20.29	405.80
0101030000	TOPOGRAFO	hh	1.0000	40.0000	29.42	1,176.80
01010300030003	AYUDANTE DE TOPOGRAFIA	hh	0.2500	10.0000	22.40	224.00
						1,896.20
Materiales						
02130300010003	YESO BOLSA 25 kg	bol		3.0000	20.00	60.00
0231040001	ESTACAS DE MADERA	und		50.0000	4.65	232.50
0240020001	PINTURA ESMALTE	gal		0.2500	60.17	15.04
						307.54
Equipos						
0301000023	NIVEL TOPOGRAFICO	hm	1.0000	40.0000	14.25	570.00
0301010006	HERRAMIENTAS MANUALES	%mo		3.0000	1,896.20	56.89
						626.89



Firmado digitalmente por
WISSAR AQUINO
Luisa Jhara FAU
20520711865 hard
Motivo: En señal de Conformidad



Firmado digitalmente por CASAS
CARDENAS Mitchael Eusebio FAU
20520711865 hard
Motivo: En señal de Conformidad



Partida	02.06	DESVIO DE CAUCE DE RIO				
Rendimiento	m/DIA	320.0000	EQ. 320.0000	Costo unitario directo por : m		20.30
Código	Descripción Recurso	Unidad	Cuadrilla	Cantidad	Precio S/.	Parcial S/.
Mano de Obra						
0101010003	OPERARIO	hh	1.0000	0,0250	28,46	0,71
0101010004	OFICIAL	hh	0.5000	0,0125	22,40	0,28
0101010005	PEON	hh	2.0000	0,0500	20,29	1,01
						2,00
Equipos						
0301010006	HERRAMIENTAS MANUALES	%mo		3.0000	2,00	0,06
03011800020002	TRACTOR DE ORUGAS DE 300-330 HP	hm	1.0000	0,0250	729,50	18,24
						18,30

Partida	03.01	LIMPIEZA Y DESCOLMATACIÓN DE CAUCE DE RIO				
Rendimiento	m3/DIA	850.0000	EQ. 850.0000	Costo unitario directo por : m3		7.33
Código	Descripción Recurso	Unidad	Cuadrilla	Cantidad	Precio S/.	Parcial S/.
Mano de Obra						
0101010003	OPERARIO	hh	1.0000	0,0094	28,46	0,27
0101010005	PEON	hh	1.0000	0,0094	20,29	0,19
						0,46
Equipos						
0301010006	HERRAMIENTAS MANUALES	%mo		3.0000	0,46	0,01
03011800020002	TRACTOR DE ORUGAS DE 300-330 HP	hm	1.0000	0,0094	729,50	6,86
						6,87

Partida	03.02	CONFORMACION DE BORDOS C/ MAQUINARIA CON MATERIAL PROPIO				
Rendimiento	m3/DIA	810.0000	EQ. 810.0000	Costo unitario directo por : m3		7.65
Código	Descripción Recurso	Unidad	Cuadrilla	Cantidad	Precio S/.	Parcial S/.
Mano de Obra						
0101010005	PEON	hh	1.0000	0,0099	20,29	0,20
0101010010	OFICIAL (CONTROLADOR)	hh	1.0000	0,0099	22,40	0,22
						0,42
Equipos						
0301010006	HERRAMIENTAS MANUALES	%mo		3.0000	0,42	0,01
03011800020002	TRACTOR DE ORUGAS DE 300-330 HP	hm	1.0000	0,0099	729,50	7,22
						7,23



Firmado digitalmente por
WISSAR AQUINO
Luisa Jhara FAU
20520711865 hard
Motivo: En señal de Conformidad

Profesional de la ALA que ha
elaborado la ficha referencial



Firmado digitalmente por CASAS
CARDENAS Mitchael Eusebio FAU
20520711865 hard
Motivo: En señal de Conformidad

Administrador de la
Administración Local Del Agua

**PERÚ****Ministerio
de Desarrollo Agrario
y Riego**

Partida	03.04	PERFILADO Y REFINE EN TALUD DE BORDOS				
Rendimiento	m2/DIA	1,200,000	EQ. 1,200,000	Costo unitario directo por : m2		3.95
Código	Descripción Recurso	Unidad	Cuadrilla	Cantidad	Precio S/.	Parcial S/.
Mano de Obra						
0101010004	OFICIAL	hh	1,0000	0,0067	22,40	0,15
0101010005	PEON	hh	2,0000	0,0133	20,29	0,27
						0,42
Equipos						
0301010006	HERRAMIENTAS MANUALES	%mo		3,0000	0,42	0,01
03011700010007	EXCAVADORA SOBRE ORUGAS 170 - 250 hm		1,0000	0,0067	525,13	3,52
						3,53
Partida	03.05	ELIMINACION DE MATERIAL EXCEDENTE				
Rendimiento	m3/DIA	1,200,000	EQ. 1,200,000	Costo unitario directo por : m3		14.49
Código	Descripción Recurso	Unidad	Cuadrilla	Cantidad	Precio S/.	Parcial S/.
Mano de Obra						
0101010005	PEON	hh	1,0000	0,0067	20,29	0,14
0101010010	OFICIAL (CONTROLADOR)	hh	0,1000	0,0007	22,40	0,02
						0,16
Equipos						
03011600010005	CARGADOR SOBRE LLANTAS DE 200 - 25 hm		1,0000	0,0067	399,70	2,68
0301220010	CAMION VOLQUETE 6 x 4 330HP15 M3	hm	4,0000	0,0267	436,20	11,65
						14,33

NOTA: LOS ANALISIS DE COSTOS UNITARIOS SON REFERENCIALES, DEBIENDO SER LA FICHA TECNICA DEFINITIVA LA QUE DETERMINE LOS COSTOS UNITARIOS FINALES



Firmado digitalmente por
WISSAR AQUINO
 Luisa Jhara FAU
 20520711865 hard
 Motivo: En señal
 de Conformidad

Profesional de la ALA que ha
 elaborado la ficha referencial



Firmado digitalmente por CASAS
CARDENAS Mitchael Eusebio FAU
 20520711865 hard
 Motivo: En señal de Conformidad

Administrador de la
 Administración Local Del Agua

Precios y cantidades de recursos requeridos por propuesta referencial

Actividad **LIMPIEZA, DESCOLMATACIÓN Y CONFORMACION DE BORDOS CON MATERIAL PROPIO DEL CAUCE DEL RIO ENE, SECTOR LOS ANGELES, DISTRITO DE PANGOA, PROVINCIA DE SATIPO, DEPARTAMENTO DE JUNIN**

Fecha **28/01/2026**

Lugar **SECTOR LOS ANGELES, DISTRITO DE PANGOA, PROVINCIA DE SATIPO, DEPARTAMENTO DE JUNIN**

Código	Recurso	Unidad	Cantidad	Precio S/.	Parcial S/.
MANO DE OBRA					
0101010003	OPERARIO	hh	93.7381	28.46	2,668.00
0101010004	OFICIAL	hh	35.1984	22.40	788.44
0101010005	PEON	hh	451.8237	20.29	9,167.50
0101010010	OFICIAL (CONTROLADOR)	hh	87.7787	22.40	1,966.24
0101030000	TOPOGRAFO	hh	21.3662	29.42	628.00
01010300030003	AYUDANTE DE TOPOGRAFIA	hh	6.8677	22.40	154.00
					15,372.18
MATERIALES					
02040300010043	FIERRO 3/8"	var	0.3550	22.30	7.92
02041200010005	CLAVOS PARA MADERA CON CABEZA DE 3"	kg	7.5000	7.25	54.38
02041200010009	CLAVOS PARA MADERA CON CABEZA DE 2" A 4"	kg	2.0000	7.25	14.50
0204180008	CALAMINA GALVANIZADA e=0.14 mm	m2	24.0000	9.60	230.40
0207030001	HORMIGON	m3	0.4800	40.00	19.20
0213010001	CEMENTO PORTLAND TIPO I (42.5 kg)	bol	3.7560	30.00	112.68
02130300010003	YESO BOLSA 25 kg	bol	4.2600	20.00	85.20
0231010001	MADERA TORNILLO	p2	250.0000	7.00	1,750.00
0231040001	ESTACAS DE MADERA	und	71.0022	4.65	330.16
02310500010007	TRIPLAY LUPUNA E= 6 mm	m2	22.5000	17.24	387.90
0240020001	PINTURA ESMALTE	gal	0.4260	60.17	25.63
02901500260004	GIGANTOGRAFIA SEGUN DISEÑO	und	1.0000	650.00	650.00
					3,667.97
EQUIPOS					
SO 0301000014	MIRAS	dia	26.8690	17.36	466.00
0301000015	JALONES	dia	45.1399	14.96	676.00
0301000022	ESTACION TOTAL	he	142.9431	23.48	3,356.00
0301000023	NIVEL TOPOGRAFICO	hm	217.1015	14.25	3,094.00
0301010006	HERRAMIENTAS MANUALES	%mo			183.40
03011600010005	CARGADOR SOBRE LLANTAS DE 200 - 250 HP 4.	hm	14.8251	399.70	5,926.00
03011700010007	EXCAVADORA SOBRE ORUGAS 170 - 250 HP 1	hm	10.2685	525.13	5,392.00
03011800020002	TRACTOR DE ORUGAS DE 300-330 HP	hm	128.9303	729.50	94,054.00
03012200010004	CAMION PLATAFORMA 4 x 6 300 HP 19 tn	hm	6.4486	452.00	2,914.00
0301220010	CAMION VOLQUETE 6 x 4 330HP15 M3	hm	59.0792	436.20	25,770.00
0301220011	CAMION SEMI TRAYLER 6 x4 330 HP 35 TN	hm	16.1214	420.43	6,778.00
					148,609.40
Total				S/.	558,837.89

NOTA: LOS INSUMOS SON REFERENCIALES, DEBIENDO SER LA FICHA TECNICA DEFINITIVA LA QUE DETERMINE LOS INSUMOS FINALES



Firmado digitalmente por
WISSAR AQUINO
Luisa Jhara FAU
20520711865 hard
Motivo: En señal de Conformidad

Profesional de la ALA que ha elaborado la ficha referencial



Firmado digitalmente por CASAS
CARDENAS Mitchael Eusebio FAU
20520711865 hard
Motivo: En señal de Conformidad

Administrador de la
Administración Local Del Agua

C R O N O G R A M A

LIMPIEZA, DESCOLMATACIÓN Y CONFORMACION DE BORDOS CON MATERIAL PROPIO DEL CAUCE DEL RIO ENE, SECTOR LOS ANGELES, DISTRITO DE PANGOA, PROVINCIA DE SATIPO, DEPARTAMENTO DE JUNIN

Fecha : 28/01/2026

ITEM	ACTIVIDAD	UNID.	PLAZO DE EJECUCION (DÍAS)							
			MES 01				MES 2			
			I	II	III	IV	I	II	III	IV
1.00	LIMPIEZA, DESCOLMATACIÓN (L=1950.00 m)									
01.01	OBRAS PROVISIONALES									
01.01.01	CARTEL DE IDENTIFICACION DE LA ACTIVIDAD 3.60 x 4.80 m	und	■							
01.01.02	MOVILIZACION Y DESMOVILIZACION DE EQUIPOS Y MAQUINARIA	vje	■							■
01.02	OBRAS PRELIMINARES									
01.02.01	RAMPAS DE ACCESO A LA ACTIVIDAD	M3	■							
01.02.02	TRAZO Y REPLANTEO	km	■■■■							
01.02.03	CONTROL TOPOGRAFICO	km	■■■■■■■■							
01.03	MOVIMIENTO DE TIERRAS									
01.03.01	LIMPIEZA Y DESCOLMATACION DE CAUCE DE RIO	m3	■■■■							
01.03.03	CONFORMACION DE BORDOS CON MATERIAL PROPIO	m3		■■■■						
01.03.04	PERFILADO Y REFINE EN TALUD DE BORDOS	m2			■■■■					
01.03.05	ELIMINACION DE MATERIAL EXCEDENTE	m3						■■■		



Firmado digitalmente por
WISSAR AQUINO
Luisa Jhara FAU
20520711865 hard
Motivo: En señal de Conformidad

Profesional de la ALA que ha
elaborado la ficha referencial



Firmado digitalmente por CASAS
CARDENAS Mitchael Eusebio FAU
20520711865 hard
Motivo: En señal de Conformidad

Administrador de la
Administración Local Del Agua